

**«СОГЛАСОВАНО»**

И.О. начальника управления  
образования и спорта ВМР  
Белюсова О.П.



**«УТВЕРЖДАЮ»**

Директор МОУ ВМР «СОШ № 5  
г.Вольска Саратовской области»  
Ю.А. Францева



# ПАСПОРТ

## дорожной безопасности

Муниципального образовательного учреждения  
Вольского муниципального района  
«Средняя общеобразовательная школа № 5  
г.Вольска Саратовской области»

**«СОГЛАСОВАНО»**

Заместитель главы  
администрации Вольского  
муниципального района по  
жизнеобеспечению и  
градостроительной  
деятельности  
М.А. Кузнецов



**«СОГЛАСОВАНО»**

Начальник ОГИБДД  
МО МВД России  
«Вольский»  
капитан полиции  
Кошкаргов А.А.



**«СОГЛАСОВАНО»**

Начальник отдела  
дорожной деятельности,  
транспорта и связи –  
комитета жилищно –  
коммунального хозяйства,  
жилищной политики и  
городской среды  
администрации ВМР  
Саранцев Н. А.



2022 год

### Общие сведения

Муниципального общеобразовательного учреждения  
Вольского муниципального района  
«Средняя общеобразовательная школа №5 г. Вольска  
Саратовской области»

Тип образовательной организации: Школа

Юридический адрес: улица Коммунарная, д.30А, г. Вольск, Саратовская область, 412901, Россия

Фактический адрес: улица Коммунарная, д.30А, г. Вольск, Саратовская область, 412901, Россия

Руководители образовательной организации:

Директор (заведующий): Францева Ольга Андреевна,

Телефон: 8(84593)7-81-80

Заместитель директора

по учебной работе : Жаковщикова Юлия Павловна,

Телефон: 8(84593)7-81-80

Заместитель директора

по воспитательной работе Зотова Анна Павловна,

Телефон: 8(84593)7-81-80

Ответственные работники

муниципального органа

образования,

Должность: Начальник материально-технического отдела МУ «Оргцентр»,

ФИО: Герасименко Валентина Никитична

Телефон: 8(84593)7-32-28

Ответственные от

Госавтоинспекции

ФИО: Харламов Владимир Александрович

Телефон: 8(84593)5-08-14

Ответственные работники

за мероприятия по профилактике

детского травматизма

должность: специалист управления образования администрации Вольского

муниципального района,

ФИО: Гришина Светлана Александровна

Телефон: 8(84593)7-05-68

Руководитель или ответственный работник дорожно-эксплуатационной организации, осуществляющей содержание улично-дорожной сети (УДС)\*

Должность: Заместитель главы администрации Вольского муниципального района по жизнеобеспечению и градостроительной деятельности  
ФИО: Максим Александрович Кузнецов

Телефон: 8(84593)7-07-47

Руководитель или ответственный работник дорожно-эксплуатационной организации, осуществляющей содержание технических средств организации дорожного движения (ТСОДД)\*

должность: начальник отдела дорожной деятельности, транспорта и связи комитета жилищно – коммунального хозяйства, жилищной политики и городской среды администрации ВМР

ФИО: Саранцев Никита Александрович

Телефон: 8(84593)7-04-62

Количество обучающихся (учащихся, воспитанников) 370

Наличие уголка по БДД: Вестибюль второго этажа

Наличие класса по БДД :

Наличие автогородка (площадки) по БДД :

Наличие автобуса в образовательной организации :

Владелец автобуса :

Время занятий в образовательной организации:

1-ая смена: 08 час. 30 мин. – 14 час.35 мин. (период)

2-ая смена

внеклассные занятия: 15 час. 00 мин. – 19 час. 00 мин. (период)

Телефоны оперативных служб:

112

112

112

---

\* Дорожно-эксплуатационные организации, осуществляющие содержание УДС и ТСОДД, несут ответственность в соответствии с законодательством Российской Федерации (Федеральный закон «О безопасности дорожного движения» от 10 декабря 1995 г. № 196-ФЗ, Кодекс Российской Федерации об административных правонарушениях, Гражданский кодекс Российской Федерации)

## Содержание

### I. План-схемы образовательной организации МОУ «СОШ №5 г. Вольска Саратовской области»

1. Район расположения образовательной организации, пути движения транспортных средств и детей (обучающихся).
2. Организация дорожного движения в непосредственной близости от образовательной организации с размещением соответствующих технических средств организации дорожного движения, маршруты движения детей и расположение парковочных мест.
3. Маршруты движения организованных групп детей от образовательной организации к стадиону, парку или спортивно-оздоровительному комплексу.
4. Пути движения транспортных средств к местам разгрузки/погрузки и рекомендуемые безопасные пути передвижения детей по территории образовательной организации.

### 5. Приложения.

План-схема пути движения транспортных средств и детей при проведении дорожных ремонтно-строительных работ вблизи образовательной организации.



**1.1. План-схема  
района расположения образовательной организации, пути движения  
транспортных средств и детей (обучающихся)**

1. Район расположения образовательной организации определяется группой зданий и улично-дорожной сетью с учетом остановок общественного транспорта (автобусная остановка), центром которого является непосредственно образовательная организация;

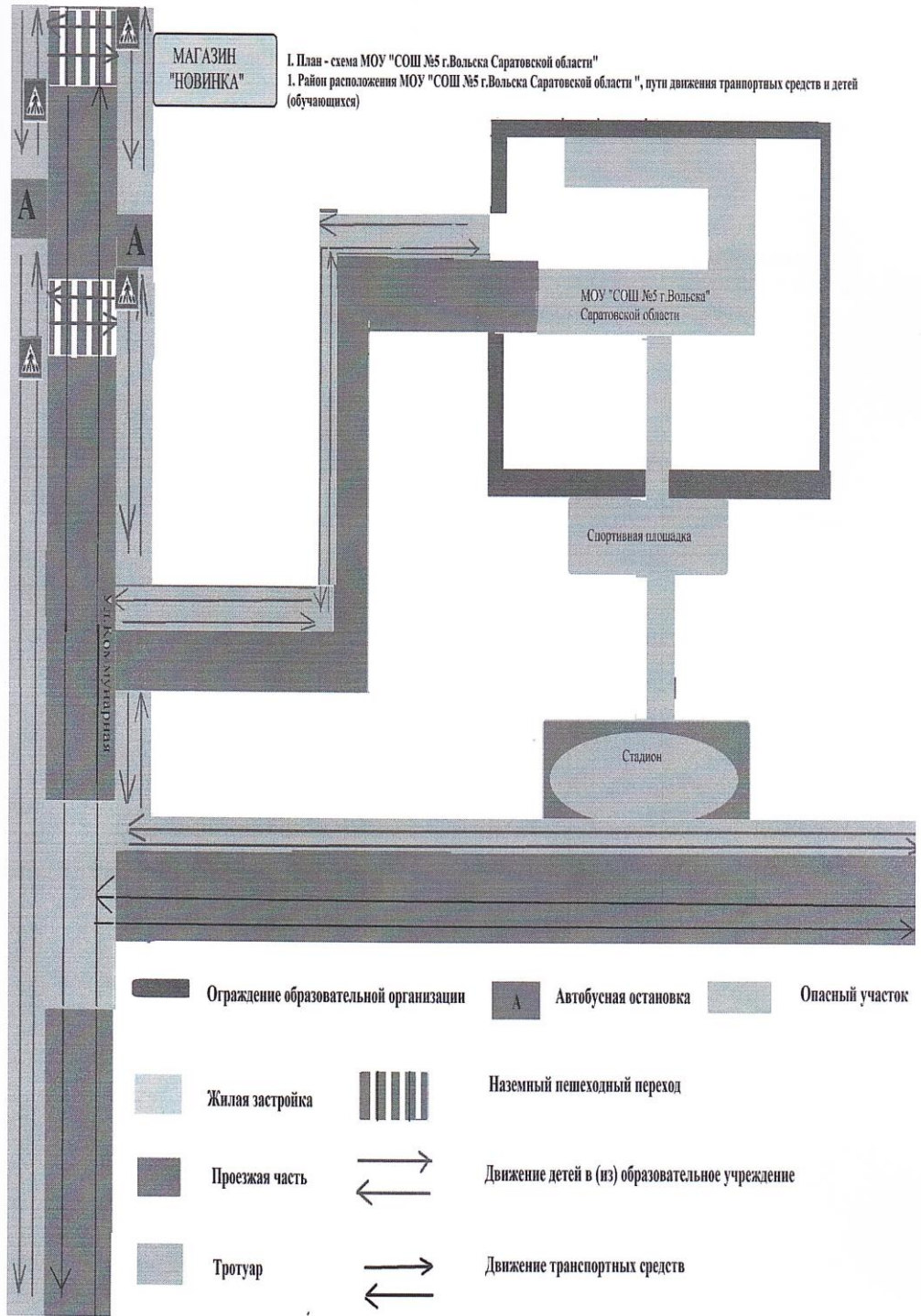
2. Территория, указанная на схеме, включает:

- образовательную организацию;
- спортивная площадка;
- стадион вне территории образовательной организации, на котором могут проводиться занятия по физической культуре;
- автомобильные дороги и тротуары.

3. На схеме обозначены:

- расположение жилых домов, зданий и сооружений;
- сеть автомобильных дорог;
- пути движения транспортных средств;
- пути движения детей в/из образовательную организацию;
- уличные наземные пешеходные переходы;

Схема необходима для общего представления о районе расположения образовательной организации. На схеме обозначены наиболее частые пути движения детей от дома (от отдаленных остановок маршрутных транспортных средств) к образовательной организации и обратно.



**1.2. План - схема  
организации дорожного движения в непосредственной  
близости от образовательной организации с размещением  
соответствующих технических средств организации дорожного  
движения, маршрутов движения детей и расположения  
парковочных мест**

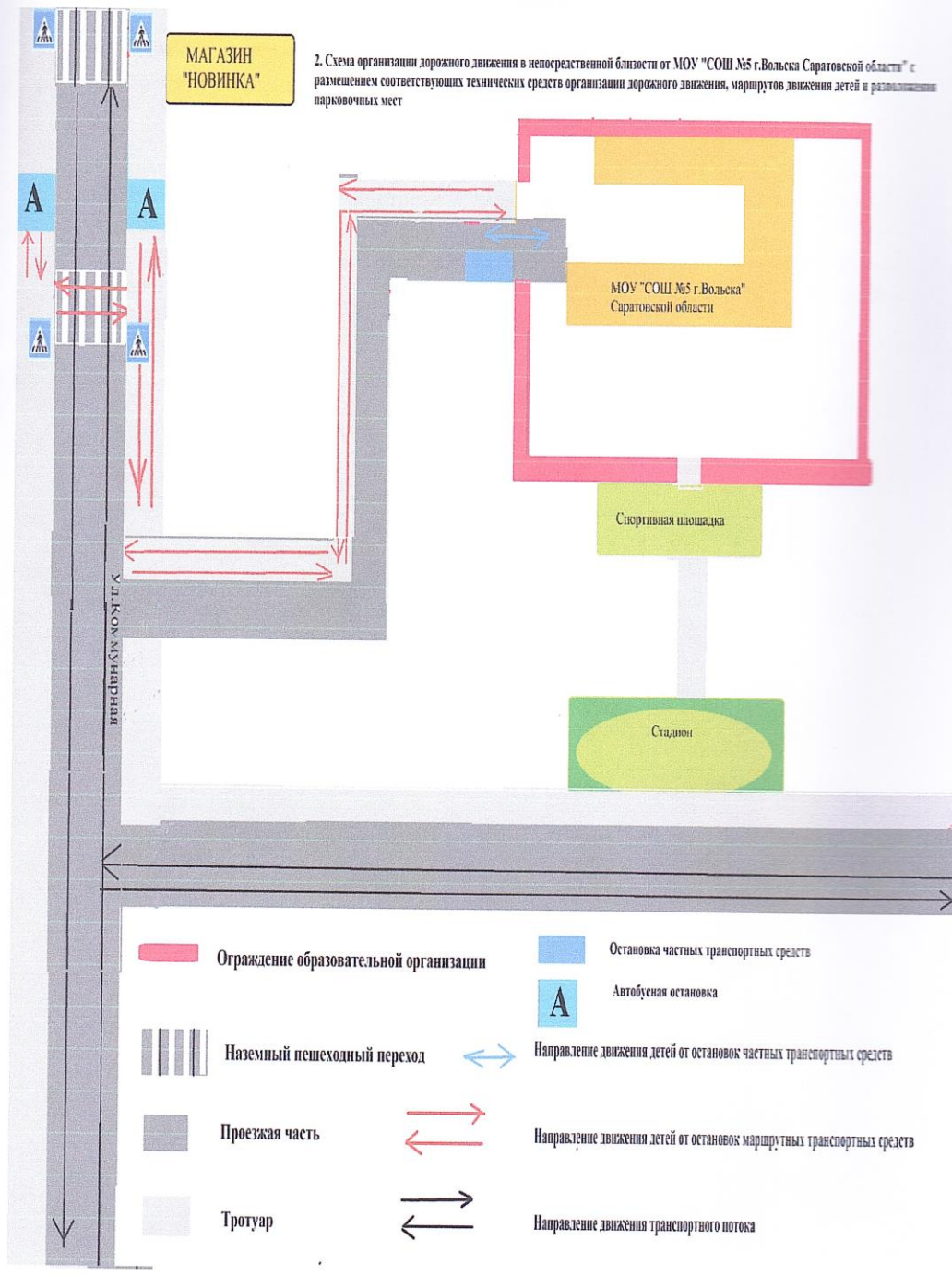
1. Схема организации дорожного движения ограничена автомобильными дорогами, находящимися в непосредственной близости от образовательной организации.

2. На схеме обозначаются:

- здание образовательной организации с указанием территории, принадлежащей непосредственно образовательной организации,
- автомобильные дороги и тротуары;
- уличные наземные пешеходные переходы на подходах к образовательной организации;
- дислокация существующих дорожных знаков и дорожной разметки;
- направление движения транспортных средств по проезжей части;
- направление безопасного маршрута движения детей.

3. На схеме указано расположение остановок маршрутных транспортных средств и безопасные маршруты движения детей от остановочного пункта к образовательной организации и обратно.







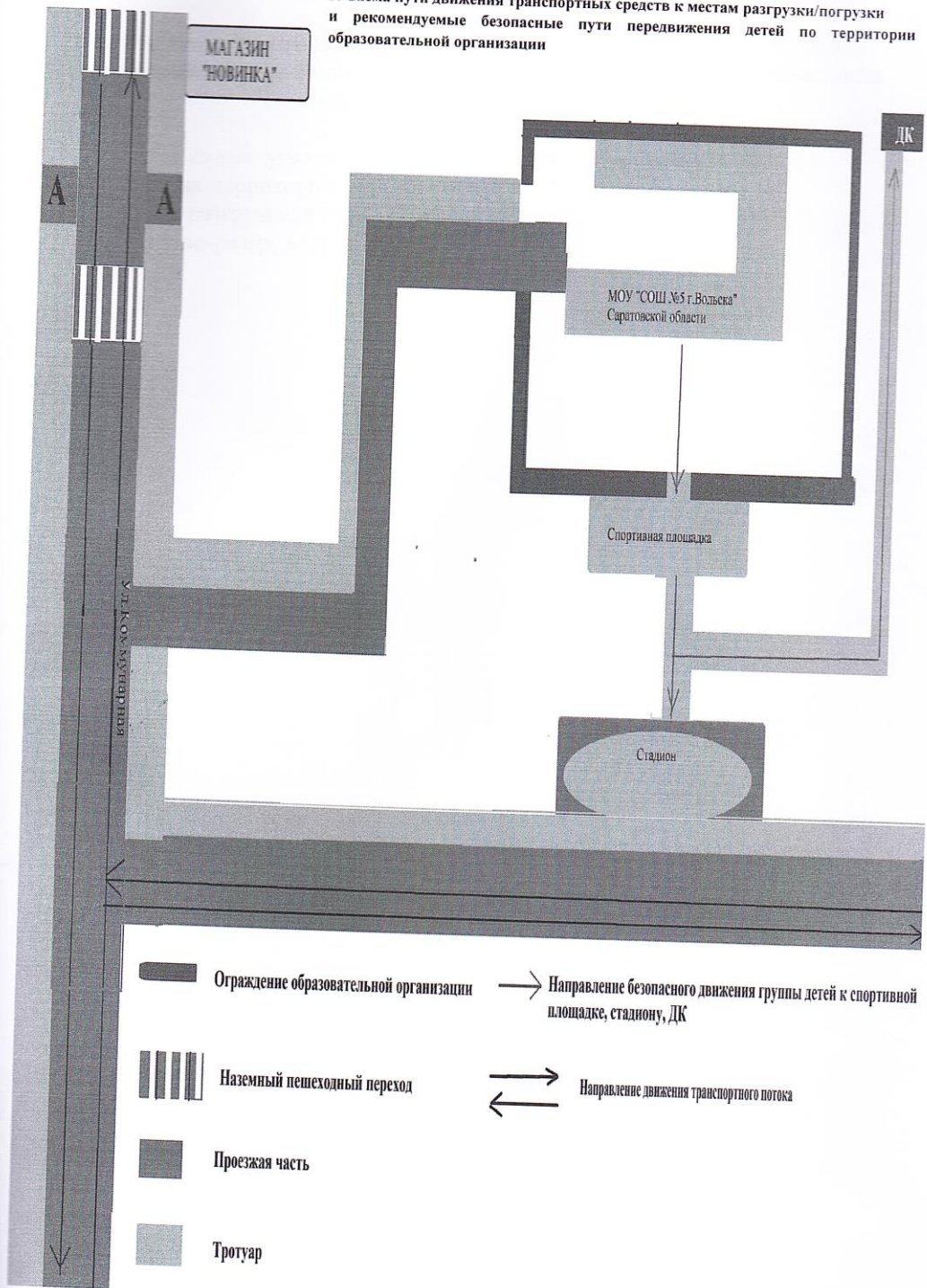
### **1.3. План - схема**

#### **схемы маршрутов движения организованных групп детей от образовательной организации к стадиону, парку или спортивно-оздоровительному комплексу**

На схеме района расположения образовательной организации указываются безопасные маршруты движения детей от образовательной организации к стадиону обратно.

Эти схемы должны использоваться преподавательским составом при организации движения групп детей к местам проведения занятий вне территории образовательной организации.

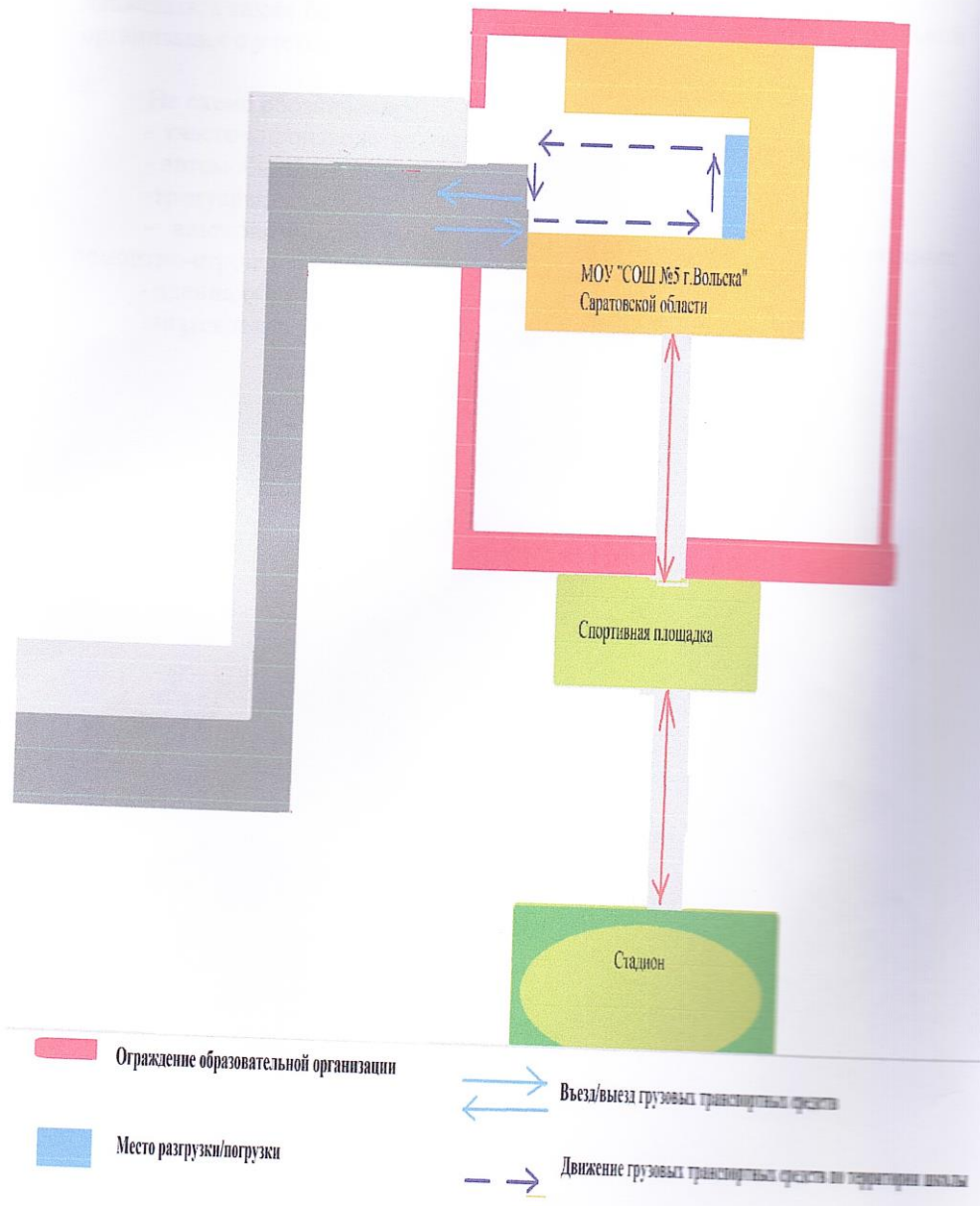
3. Схема пути движения транспортных средств к местам разгрузки/погрузки и рекомендуемые безопасные пути передвижения детей по территории образовательной организации



**I.4. План - схема  
пути движения транспортных средств к местам разгрузки/погрузки  
и рекомендуемые безопасные пути передвижения детей по территории  
образовательной организации**

На схеме указана примерная траектория движения транспортных средств на территории образовательной организации, в том числе места погрузки/разгрузки, а также безопасный маршрут движения детей во время погрузочно-разгрузочных работ.

4. Схема маршрута движения автобуса образовательной организации





### **5. План-схема пути движения транспортных средств и детей при проведении дорожных ремонтно-строительных работ вблизи образовательной организации**

На схеме указано место производства дорожных ремонтно-строительных работ, его обустройство дорожными знаками и ограждениями, иными техническими средствами организации дорожного движения, а также безопасный маршрут движения детей к образовательной организации с учетом изменения маршрута движения по тротуару.

На схеме обозначены:

- участок производства дорожных ремонтно-строительных работ;
- автомобильные дороги;
- тротуары;
- альтернативные пути (обходы места производства дорожных ремонтно-строительных работ пешеходами);
- здание образовательной организации;
- ограждение территории образовательной организации

5. План-схема пути движения транспортных средств и детей при проведении дорожных ремонтно-строительных работ вблизи образовательной организации

